

Утверждаю

« ____ » _____ 2013 г.

**КОНЦЕПЦИЯ ДИЗАЙНА ПОРТАЛА
«ТУРОСОВЕТНИК»**

Оглавление

| | |
|--------------------------------------|----|
| 1. Общие сведения..... | 3 |
| 1.1.Общая информация о дизайне | 3 |
| 1.2.Интерфейс | 3 |
| 1.3.Шрифты..... | 3 |
| 1.4. Фирменный стиль..... | 3 |
| 2. Главная страница..... | 4 |
| 3. Разметка территорий..... | 7 |
| 4. Ключевые места | 10 |
| 5. Создание статьи..... | 14 |
| 6. Карта территорий | 16 |
| 7. Просмотр статьи..... | 19 |
| 8. Поиск по сайту | 22 |

1. Общие сведения

1.1.Общая информация о дизайне

Требования к дизайну:

- серьезный, строгий стиль;
- Цветовая гамма в светлых и нейтральных тонах.

1.2.Интерфейс

- Простой, удобный, понятный.
- Обязательна визуальная поддержка действий пользователя («интерактив»): визуальное отображение активных, пассивных и посещенных ссылок.
- Разделы проектируются с расчётом на удобство подачи большого количества информации. Все страницы Портала должны быть оформлены исходя из одного общего стиля.
- Обязательна поддержка многоязыкового интерфейса.

1.3.Шрифты

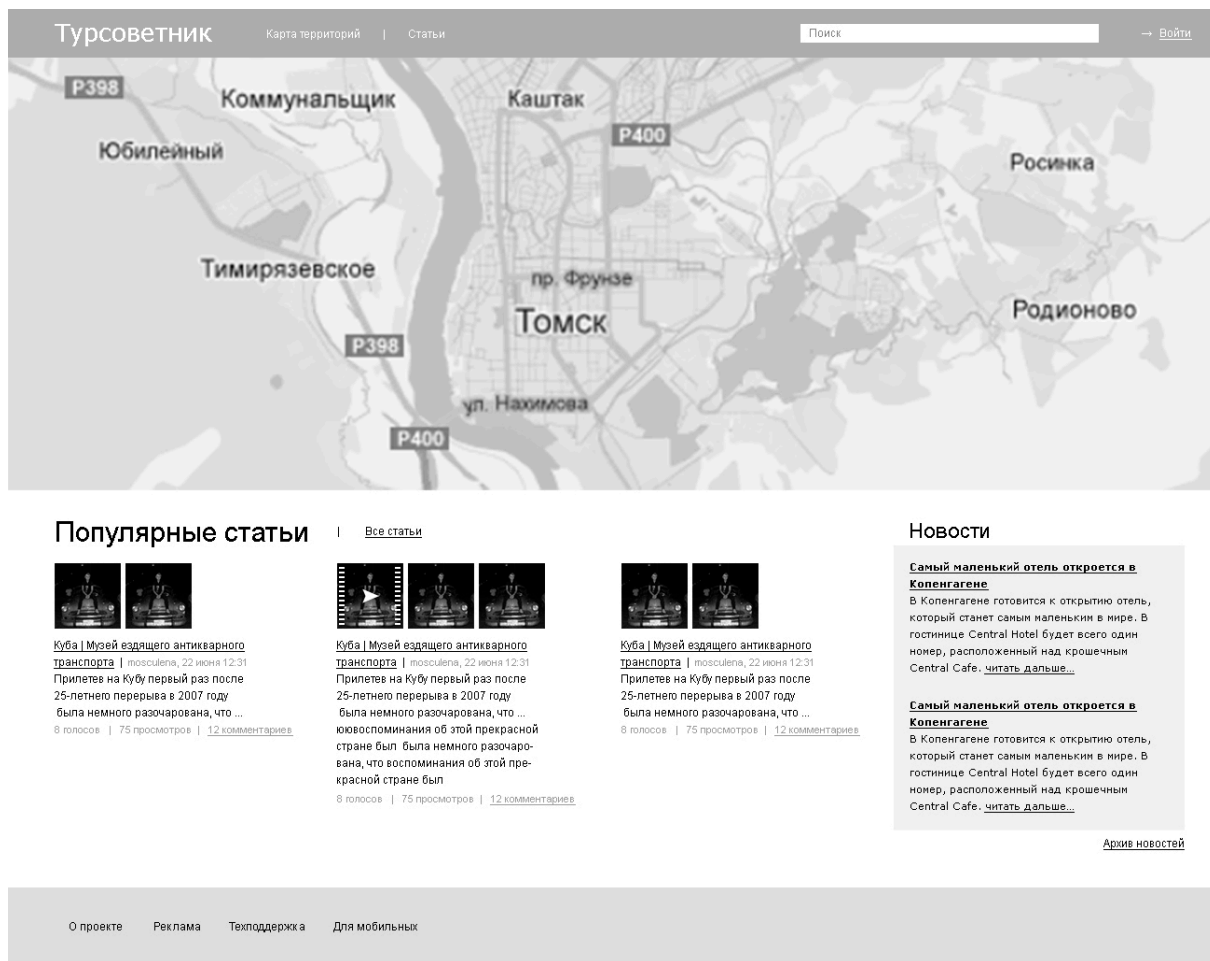
- Использование не более 2-х различных шрифтов. Для заголовков желательно использовать шрифт без засечек, для основного текста (статей, новостей и т.п.) – так же без засечек.
- В случае отсутствия необходимых шрифтов на компьютере пользователя необходимо предусмотреть использование стандартных групп шрифтов браузеров (Arial/Helvetica, Times New Roman, Courier) таким образом, чтобы замена шрифтов из соответствующей группы не приводила к визуальному искажению текста.
- Кегль шрифтов должен обеспечивать удобство восприятия текста при минимально допустимом размере экрана.

1.4. Фирменный стиль

- На данный момент отсутствует

2. Главная страница


Концепция главной страницы для неавторизованного пользователя:



На карте отображается:

- текущее местоположение посетителя сайта;
- территории, которые уже заняты;
- территории, для которых созданы статьи;
- иконки ключевых мест, созданных пользователями;
- ключевые места, о которых имеются статьи, фото или видео материалы, имеют цвет иконки, отличающийся от других ключевых мест.

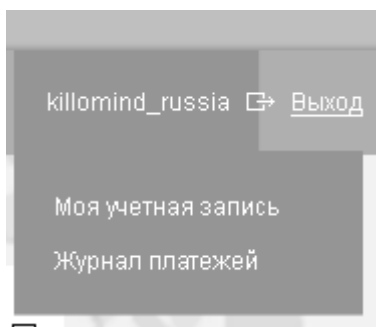
После входа в систему главное меню выглядит следующим образом:



Добавляются следующие элементы:

- индикатор количества поступивших личных сообщений;
- пункты меню, в зависимости от роли (например «Модерирование»);

- ссылки на личный кабинет и журнал платежей (отображаются в выпадающем списке, при наведении на имя пользователя):

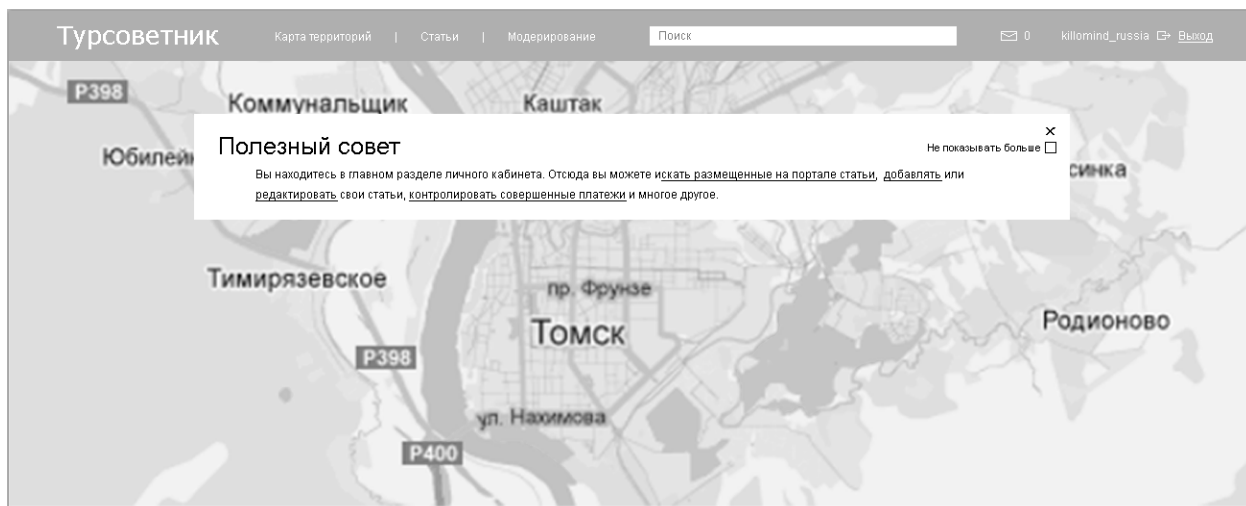


Выпадающее меню отображается следующим образом:



в разделе личного кабинета. Отсюда:

Авторизованным и неавторизованным пользователям над картой отображаются полезные советы, с возможностью их отключения:



Под картой отображаются статьи и новости.

Над анонсом статьи выводятся 3 уменьшенные изображения фото и/или видео (автор статьи выбирает необходимые фото\видео для вывода):



Рядом с новостями возможен вывод 1 уменьшенной фотографии.

Справа под картой может выводиться реклама Google Ads:

Популярные статьи

[Все статьи](#)



[Куба | Музей ездящего антикварного транспорта](#) | [просиела](#), 22 июня 12:31
Прилетев на Кубу первый раз после 25-летнего перерыва в 2007 году была немного разочарована, что ...

8 голосов | 75 просмотров | [12 комментариев](#)



[Куба | Музей ездящего антикварного транспорта](#) | [просиела](#), 22 июня 12:31
Прилетев на Кубу первый раз после 25-летнего перерыва в 2007 году была немного разочарована, что ... ювоспоминания об этой прекрасной стране был была немного разочарована, что воспоминания об этой прекрасной стране был

8 голосов | 75 просмотров | [12 комментариев](#)



[Куба | Музей ездящего антикварного транспорта](#) | [просиела](#), 22 июня 12:31
Прилетев на Кубу первый раз после 25-летнего перерыва в 2007 году была немного разочарована, что ...

8 голосов | 75 просмотров | [12 комментариев](#)

Избранные статьи

[Все избранные статьи](#)



[Куба | Музей ездящего антикварного транспорта](#) | [просиела](#), 22 июня 12:31
Прилетев на Кубу первый раз после 25-летнего перерыва в 2007 году была немного разочарована, что ...

8 голосов | 75 просмотров | [12 комментариев](#)



[Куба | Музей ездящего антикварного транспорта](#) | [просиела](#), 22 июня 12:31
Прилетев на Кубу первый раз после 25-летнего перерыва в 2007 году была немного разочарована, что ... ювоспоминания об этой прекрасной стране был была немного разочарована, что воспоминания об этой прекрасной стране был

8 голосов | 75 просмотров | [12 комментариев](#)



[Куба | Музей ездящего антикварного транспорта](#) | [просиела](#), 22 июня 12:31
Прилетев на Кубу первый раз после 25-летнего перерыва в 2007 году была немного разочарована, что ...

8 голосов | 75 просмотров | [12 комментариев](#)

Реклама

Подать объявление: [Продам JCat.ru!](#) [Подать Объявление](#)
500 руб. 50 сайтов. 5 минут JCat - разместить объявление везде!

Подать объявление: [Продам JCat.ru!](#) [Подать Объявление](#)
500 руб. 50 сайтов. 5 минут JCat - разместить объявление везде!

Подать объявление: [Продам JCat.ru!](#) [Подать Объявление](#)
500 руб. 50 сайтов. 5 минут JCat - разместить

Новости

[Самый маленький отель откроется в Копенгагене](#)
В Копенгагене готовится к открытию отель, который станет самым маленьким в мире. В гостинице Central Hotel будет всего один номер, расположенный над крошечным Central Cafe. [читать дальше...](#)

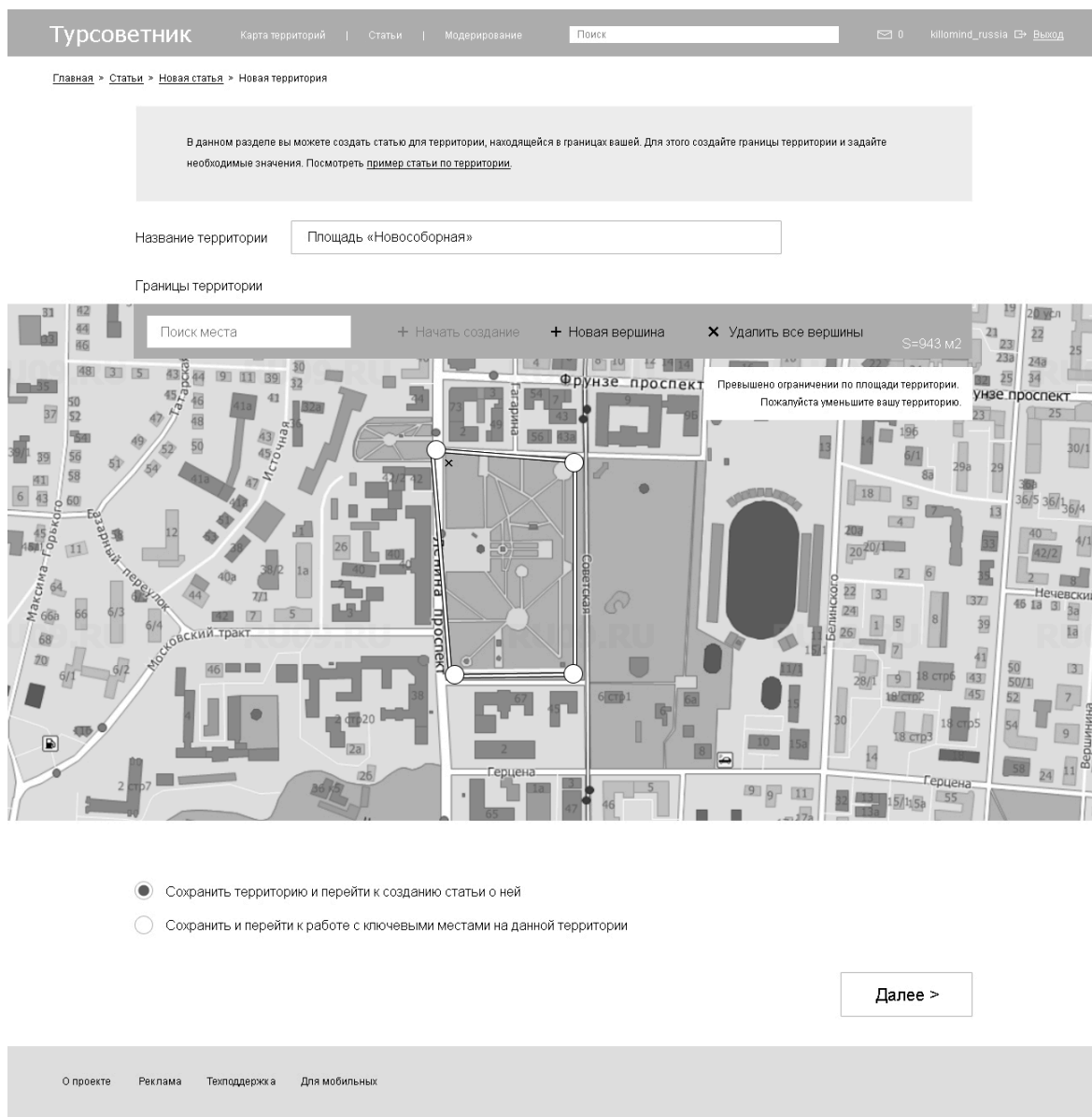
[Самый маленький отель откроется в Копенгагене](#)
В Копенгагене готовится к открытию отель, который станет самым маленьким в мире. В гостинице Central Hotel будет всего один номер, расположенный над крошечным Central Cafe. [читать дальше...](#)

[Архив новостей](#)

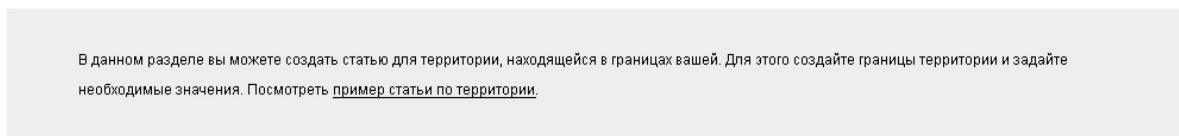
Сразу под популярными статьями для авторизованного пользователя выводятся его избранные статьи.

3. Разметка территорий

Для создания статьи необходимо создать территорию. Концепция страницы создания территории:



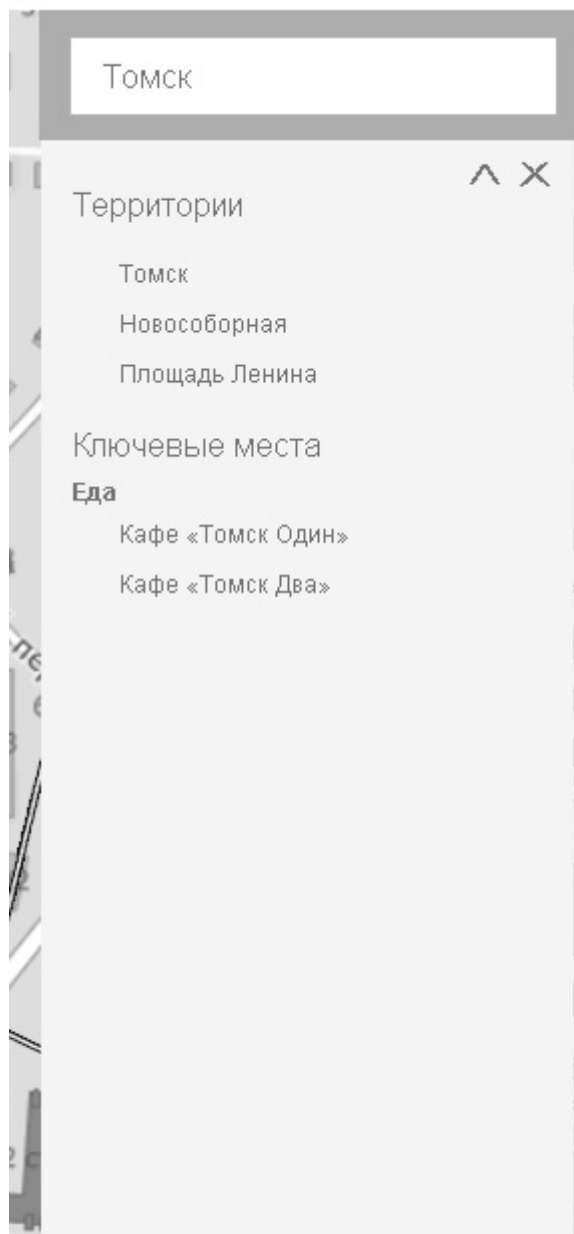
В верхней части выводится подсказка о содержимом страницы и краткая инструкция по созданию территории:




Ниже расположен поиск по местам:

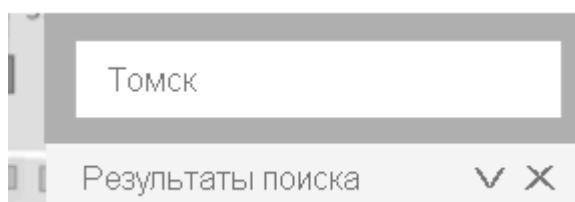


При вводе поиска и нажатии на ENTER карта «прокручивается» к первому найденному месту, а под формой поиска отображаются найденные результаты:



По нажатию на кнопку с изображением «» результаты поиска закрываются, по клику

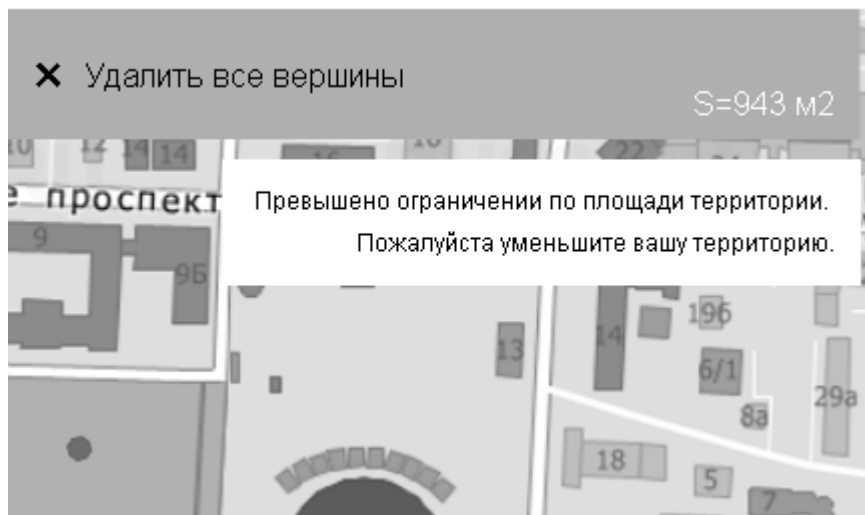
на «» результаты сворачиваются. Их можно развернуть и использовать в дальнейшем:



При создании территории подсчитывается площадь замкнутой фигуры:

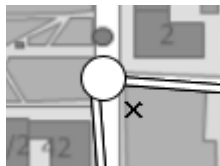


При достижении определенной границы (задается в административном разделе) выводится надпись с предложением уменьшить площадь:



Вершины добавляются по нажатию SHIFT + клик мыши или по нажатию «Новая вершина» в меню карты.

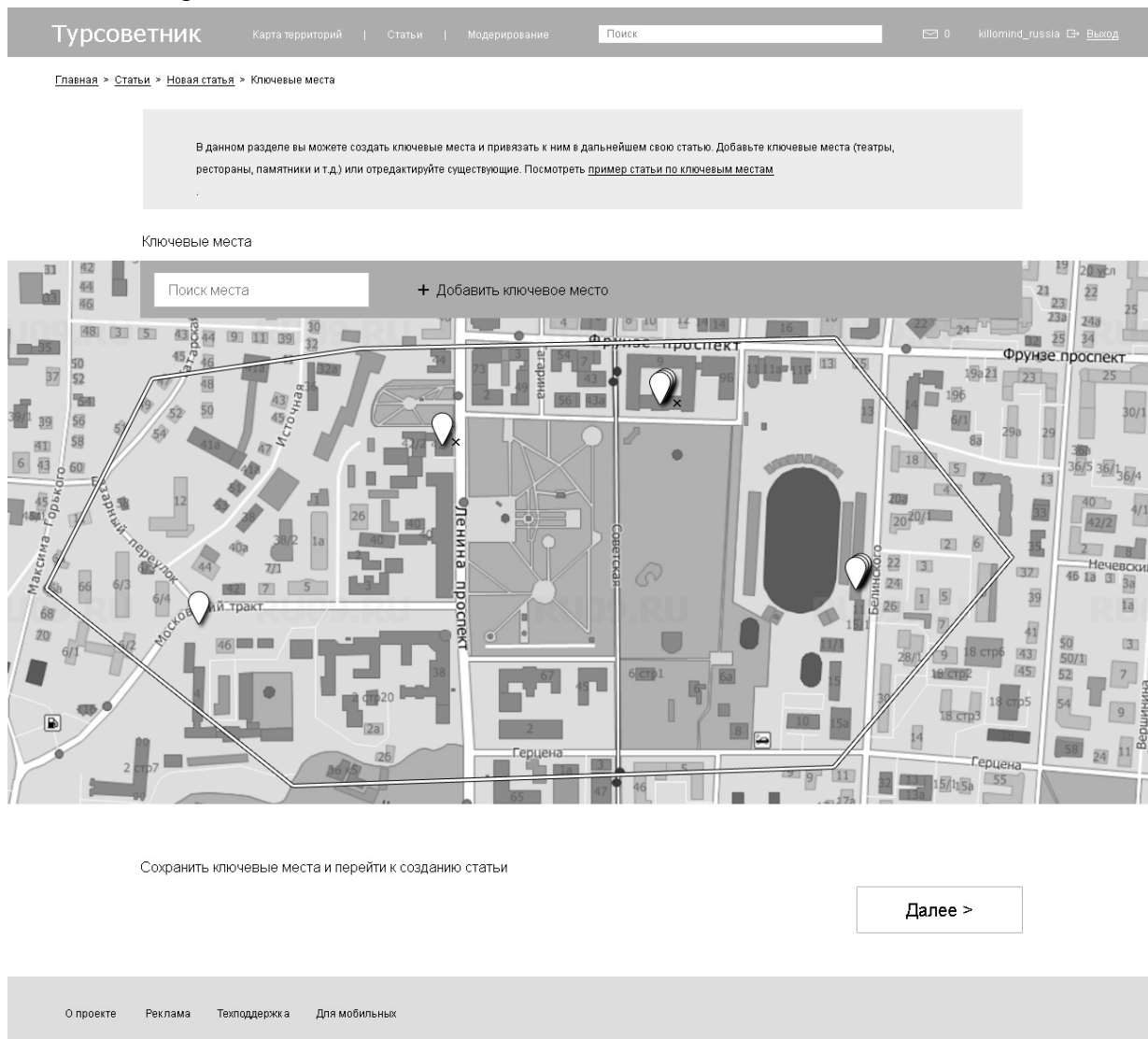
Удаление вершины происходит по нажатию на пиктограмму в форме «X», которая появляется рядом с вершиной при наведении на нее курсора:



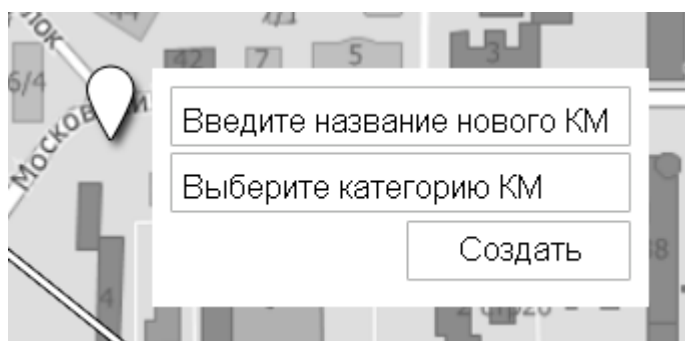
4. Ключевые места

После определения границ территории пользователь может указать ключевые места (КМ) на территории. К КМ относятся памятники, музеи, театры, рестораны, кафе, гостиницы и другие географические объекты, которые могут представлять интерес для путешественников.

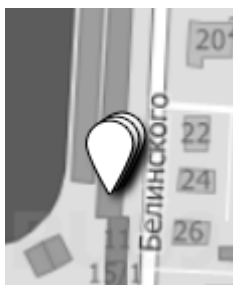
Концепция страницы создания ключевых мест:



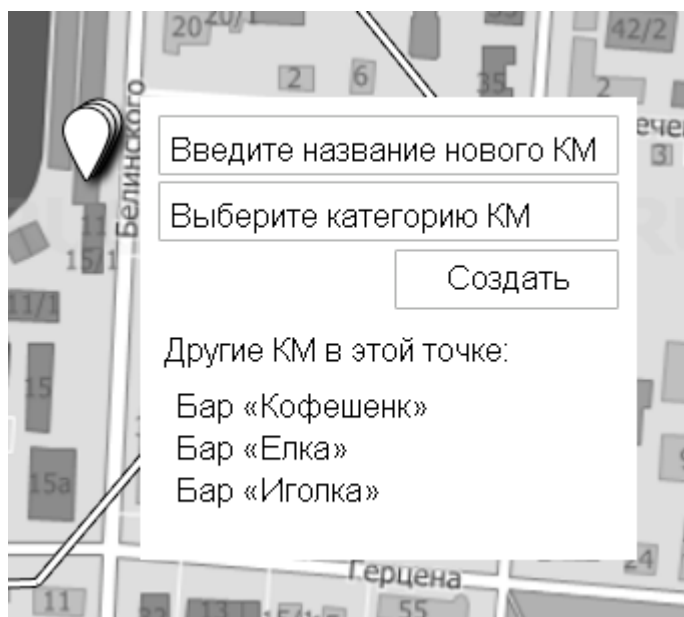
По нажатию кнопки «Добавить ключевое место» в центре карты добавляется ключевое место, которое в дальнейшем можно перемещать. Так же КМ добавляется по нажатию SHIFT + клик мыши. Меню создания КМ появляется на карте сразу после добавления:



В случае уменьшения карты или в случае, когда в одной точке находится несколько КМ, они отображаются следующим образом:



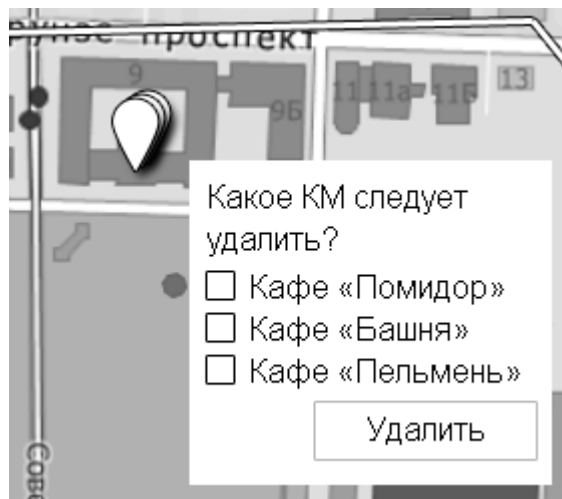
В этом случае, по нажатию SHIFT + клик мыши на существующем КМ выводится следующее меню:



Для удаления КМ используется пиктограмма «X», для редактирования пиктограмма карандаша:



При удалении или редактировании множественных КМ в одной точке выводится меню выбора определенного КМ:



После того как пользователь создаст КМ выводится лайт-бокс для заполнения информации о КМ:

Турсоветник | Карта территорий | Статьи | Модерирование | Поиск | 0 | killomind_russia | Выход

Главная > Статьи > Новая статья > Ключевые места

В данном разделе вы можете создать ключевые места и привязать к ним в дальнейшем свою статью. Добавьте ключевые места (театры, рестораны, памятники и т.д.) или отредактируйте существующие. Посмотреть [пример статьи по ключевым местам](#)

Ключевые места

Поиск места | + Добавить ключевое место

Вы создали КМ «Кафе «Виктория»» ✎

Пожалуйста введите информацию о ключевом месте:

| | |
|-------------|---|
| Адрес | <input type="text" value="Ул. Ключева 5"/> |
| Телефон | <input type="text" value="3822 52 21 12"/> |
| Web-site | <input type="text" value="http://kafe.ru"/> |
| e-mail | <input type="text" value="kafe@kafe.ru"/> |
| Средний чек | <input type="text" value="kafe@kafe.ru"/> |

Прозвольное поле о ключевом месте:

Сохранить ключевые места и перейти к созданию статьи

О проекте | Реклама | Техподдержка | Для мобильных

После нажатия на пиктограмму карандаша рядом с наименованием КМ представляется возможность отредактировать название и категорию для КМ:

Кафе

Пожалуйста введите информацию о ключевом месте: Произвольное по

Адрес

Телефон +

Пиктограмма «+» рядом с полем для ввода телефона добавляет еще одно поле для ввода телефона:

Телефон +

Поле для ввода описания произвольного поля может быть развернуто на весь размер лайтбокса (затем таким же образом свернуто) по нажатию на следующую пиктограмму:



5. Создание статьи

Если у пользователя имеются территории или КМ тогда возможно создать статью об этих объектах. Концепция страницы создания статьи:

Турсоветник | Карта территорий | Статьи | Модерирование | Поиск

Главная > Статьи > Новая статья

В данном разделе вы можете создать статью и привязать ее к территории либо к ключевому месту.

Новая статья

Название:

Относится к: Территории Ключевому месту

Выберите территорию

- Площадь «Новособорная»
- Площадь «Батенькова»
- Ул. Мира
- 32-я школа
- Проезд Якуба Коласа
- Пр. Ленина
- Кировский район

Стоимость статьи:

Язык статьи:

Введите текст статьи

У этого термина существуют и другие значения, см. Блин (значения).

Блины — кулинарное изделие, приготовляемое из жидкого теста, выпиваемого на раскалённую сковороду, имеет круглую форму. Блины подаются с разными закусками, а тонкие блины — иногда с начинкой, которая в них заворачивается.

Блины, возможно, были первыми изделиями из муки и уходят корнями в доисторические времена. Их разновидности есть у всех народов, использующих в готовке муку: русские блины, французские (тонкие) блинчики (фр. *crêpes*), монгольский гамбир, китайские блинчики, палачинки, английские *pancakes*, индийская доса, эфиопская *инджера*, мордовские блины и другие.

Содержание [убрать]

- 1 Приготовление блинов
- 2 Начинки для блинов
- 3 Переносное употребление
- 4 В фольклоре
- 5 Блины на Масленицу
- 6 См. также
- 7 Источники
- 8 Примечания
- 9 Ссылки

Шведские блины

[Приложить видеоматериалы](#)

[Приложить фотографии](#)

Анонс

[Прикрепить фото для анонса](#)

[Прикрепить видео для анонса](#)

Создать

О проекте | Реклама | Техподдержка | Для мобильных


При создании статьи производится выбор, к какому объекту она должна быть привязана:

Относится к Территории Ключевому месту

Выберите территорию
Площадь «Новособорная»
Площадь «Батенькова»
Ул. Мира
32-я школа
Проезд Якуба Коласа
Пр. Ленина
Кировский район

Для прикрепления видео или фото к статье используется лайт-бокс. Так же он используется для выбора изображений и\или видео для анонса:


блины, оладьи, блины первыми изобрели из муки и уладили муками в долг историческое времена. и их разновидности есть у всех народов, использующих в готовке муку: русские блины, французские (тонкие) блинчики (les crêpes), монгольский гамбир, китайские блинчики, папачинки, английские pancakes



Прикрепление изображения для анонса

Выбор файла с компьютера:

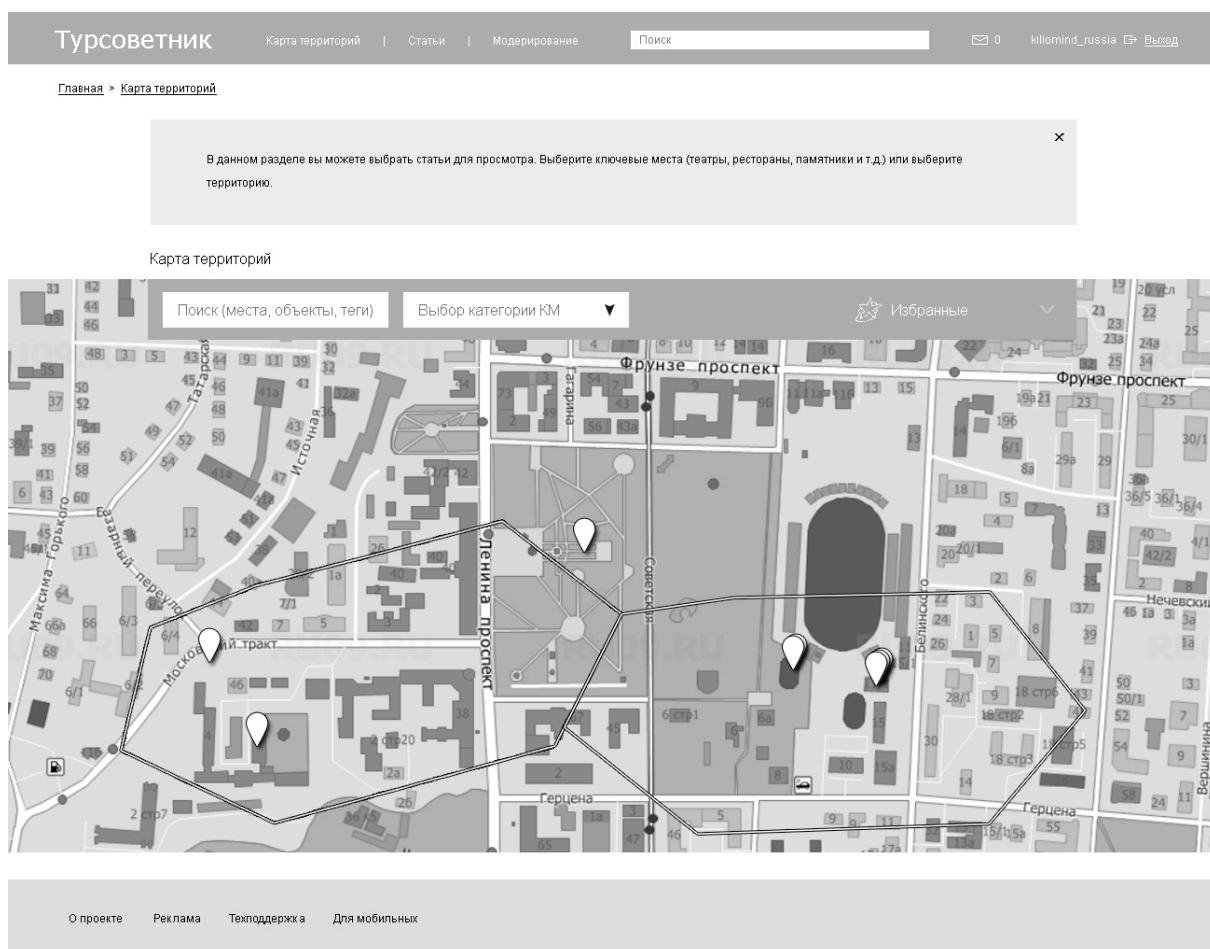
Выбор из приложенных к статье фотографий:



Представлена возможность загрузить файлы с компьютера или выбрать из имеющихся на портале.

6. Карта территорий

В данном разделе выбираются ключевые места и территории для просмотра статей о них. Концепция внешнего вида страницы:

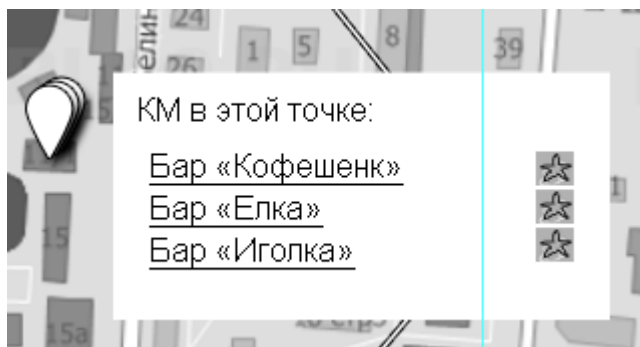


При клике на территорию появляется блок с кратким анонсом содержания статьи, а также стоимостью доступа:



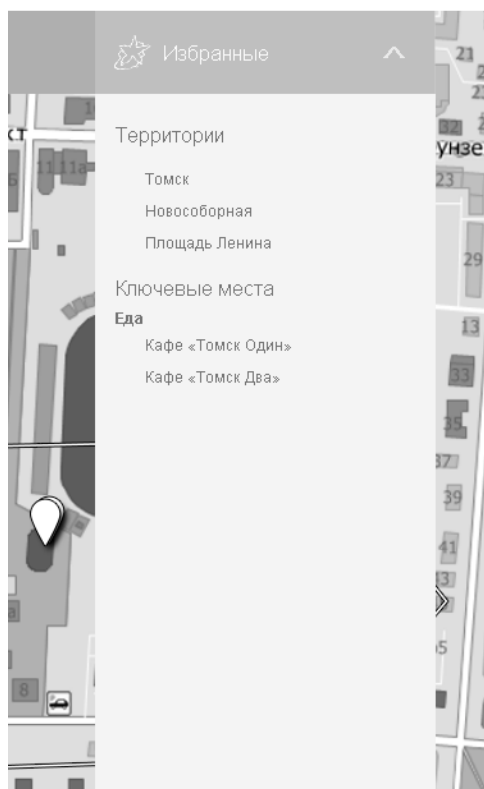
С помощью данного блока можно перейти к покупке доступа к территории или отправить территорию в избранное.

Возможен просмотр названий ключевых мест, которые находятся на территории и добавление их в избранное. В случае, если представлено несколько КМ в одной точке, после клика по ним выводится несколько названий:

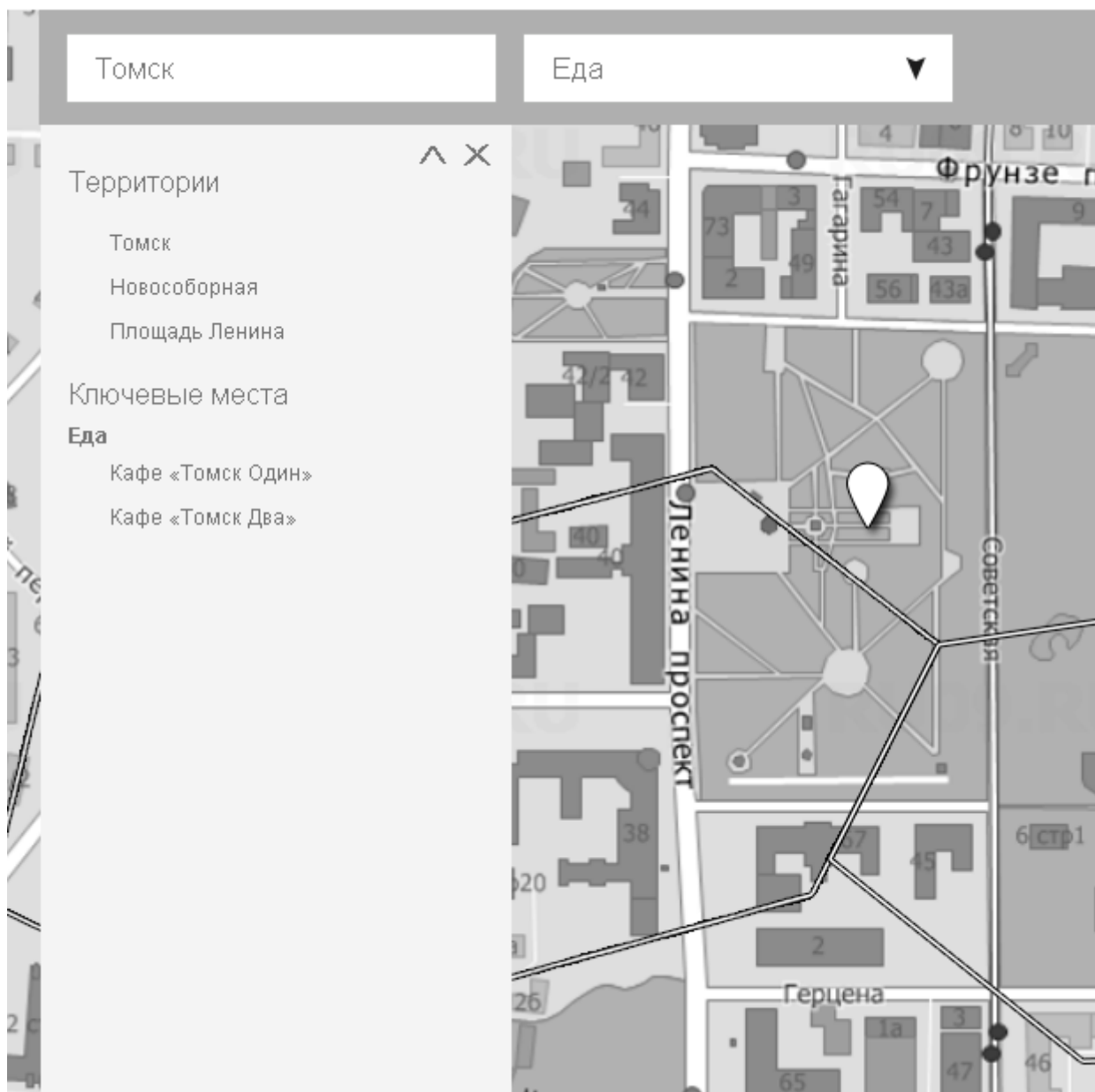


Доступ к статьям о ключевых местах появится только после покупки доступа к территории. Сообщение об этом выводится после клика на название КМ.

Просмотреть территории, которые были добавлены в избранное возможно по нажатию на кнопку «Избранное». Под ней разворачивается список объектов с возможностью вертикальной прокрутки:



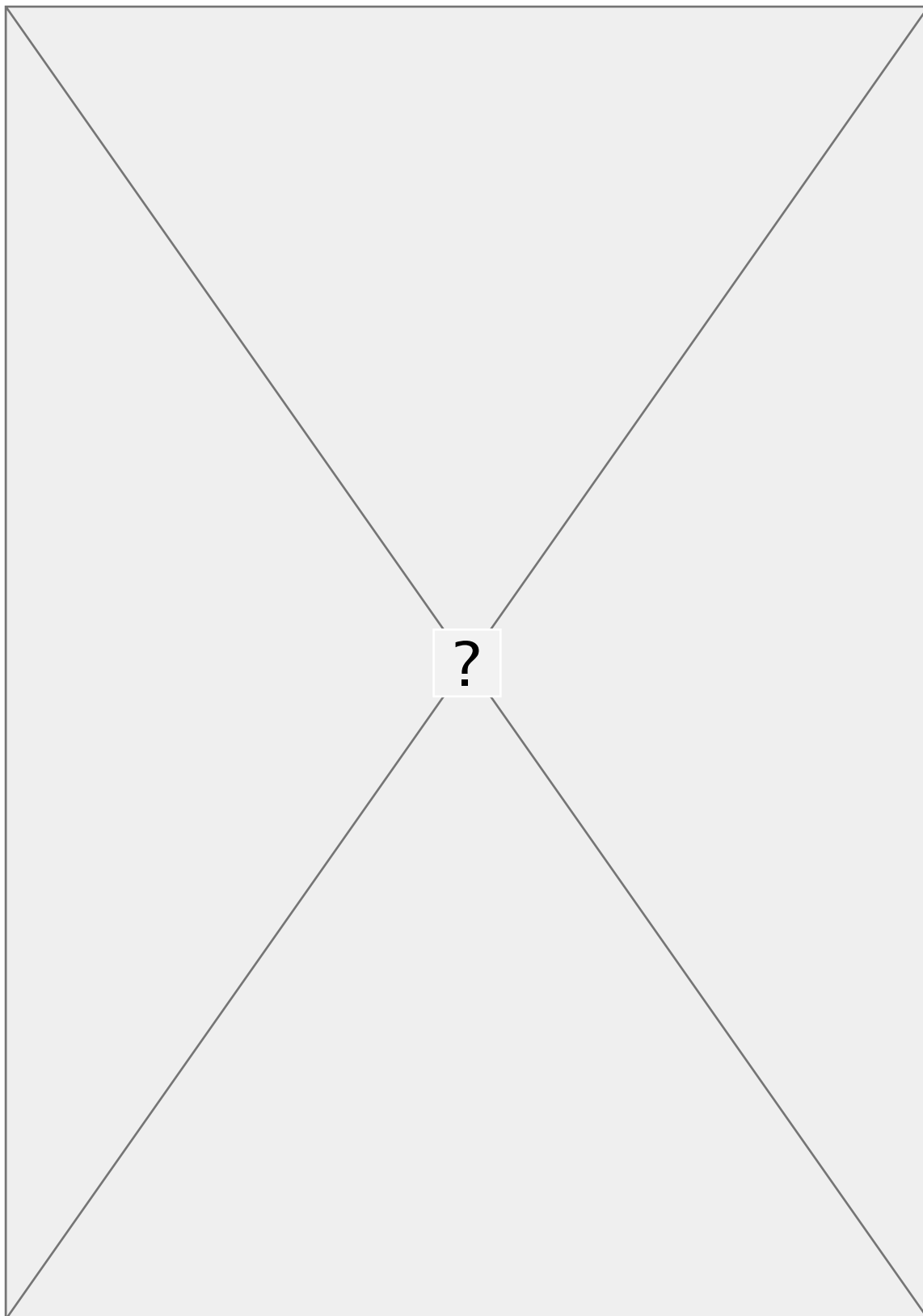
Фильтрация в меню карты работает следующим образом: после ввода названия искомого объекта в поле «Поиск», открывается выпадающий список с результатами.




Также возможно выбрать категорию ключевых мест. После выбора на карте остаются только те КМ, которые входят в выбранную категорию.

7. Просмотр статьи

Концепция страницы просмотра статьи:




При переключении на вкладку «Видео», открывается страница со следующей схемой расположения элементов:



С помощью кнопок слева и справа от видеоролика, возможно переключение на предыдущий и следующий ролики соответственно. Также для навигации по роликам служат миниатюры под видеороликом. Ниже находится полоса прокрутки.

На вкладке «фото» содержимое выводится следующим образом:



При наведении курсора на фотографию выводится всплывающая подсказка с кратким описанием фотографии. После прокрутки до конца страницы, происходит автоматическая подгрузка нескольких фотографий.

8. Поиск по сайту

Концепция страницы с результатами поиска:


Турсоветник Карта территорий | Статьи | Модерирование Поиск

0 killomind_russia Выход


[Главная](#) > Поиск по сайту

Вы искали «Томск»


Территории



[Проспект Кирова \(Томск\)](#)




[Проспект Кирова \(Томск\)](#)




[Проспект Кирова \(Томск\)](#)


Статьи о территориях

[Томск мой любимый город](#)
Томск — город в России, административный центр одноименных области и района. Расположен на востоке Западной Сибири на берегу реки Томь

 [Проспект Кирова \(Томск\)](#)
Длина проспекта 2,5 км, он тянется от проспекта Ленина на восток до площади Кирова, затем поворачивает на 45° на юго-восток, к вокзалу Томск I.

Ключевые места

 [Еда / Кафе «Томск один»](#)

 [Еда / Кафе «Томск один»](#)

О проекте Реклама Техподдержка Для мобильных

В качестве найденных результатов в разделе «Территории» выводятся небольшие карты с названиями территорий.

Для найденных статей и ключевых мест слева может отображаться фото анонса.